

Corpo Polizia Municipale Capoliveri

Provincia di Livorno

Isola d'Elba

Ordinanza N° 96 del 25/09/2024

Oggetto: “ XXXVI Rally Elba Storico – XXXVI Elba Graffiti 27-28 Settembre 2024 “

Il Responsabile di Area

della Polizia Municipale di Capoliveri

Visto il Fasc. n.4519/24 WA della Prefettura di Livorno – Uff. Territoriale del Governo -uff. Distaccato dell'Elba con la quale si decreta la sospensione della circolazione del traffico veicolare e pedonale e la sosta di qualsiasi veicolo nei giorni 26-27-28 Settembre 2024 nei tratti di strada interessati alla manifestazione ricadenti nel comune di Capoliveri;

Vista la disposizione dirigenziale della Provincia di Livorno n. 2432/2024 del 24/09/2024 con la quale si autorizza lo svolgimento della competizione denominata “ XXXVI Rally Elba Storico – XXXVI Elba Graffiti in programma nei giorni 26-27-28 Settembre 2024”;

Visto il verbale di collaudo tecnico preventivo del 12/09/2024;

Vista l'istanza presentata da ACI Livorno Sport ASD (prot.0016358/2024) del 24/07/2024 e successive integrazioni riguardanti la tradizionale manifestazione Rallistica dell'isola d'Elba che si terrà nei giorni 26-27-28 Settembre anno 2024;

Vista la nota integrativa di ACI Livorno Sport del 20/09/2024 prot. 0020323/2024 con la quale si dettagliano le aree coinvolte dall'evento e necessarie per l'emissione dell'ordinanza comunale della manifestazione rallistica;

Ravvisata la necessità da parte di ACI Sport ASD di ottenere l'occupazione temporanea di alcune aree pubbliche necessarie per l'allestimento delle strutture di partenza e di arrivo per la sosta dei veicoli partecipanti alla predetta manifestazione;

Sentita l'esigenza del Comitato promotore di usufruire dell'area pubblica nei posteggi in concessione in Via XXV Luglio, al fine di organizzare la postazione del controllo orario per tutti i concorrenti partecipanti che dovranno entrare allo START della PS e del Viale Italia per le necessarie verifiche tecniche;

Preso atto dell'esigenza di ottemperare alle richieste dell'ACI SPORT indicate in premessa nelle note integrative pervenute, sopra dettagliate;

Considerato che il Comune di Capoliveri è interessato a n. 5 prove speciali che si terranno:

- 27 Settembre 2024 P.S.1 “ Monumento” alle ore 12.30 circa nella frazione di Lacona partenza via dei Vigneti (GPS 42°45.900’N-10°18.722’E) via Poggio Marcuccio, via Madonna di Lacona, via Santa Maria, via dei Vigneti, SP30 fine prova speciale GPS 42°45.576’N-10°15.714’E”, P.S. 3 “ Monumento ” alle ore 16.40 nella frazione di Lacona partenza via dei Vigneti (GPS 42°45.900’N-10°18.722’E) via Poggio Marcuccio, via Madonna di Lacona, via Santa Maria, via dei Vigneti, SP30 fine prova speciale GPS 42°45.576’N-10°15.714’E”, P.S. 5 “ Capoliveri” alle ore 21.10 partenza da via Mellini (GPS 42°44.753’N- 10°22.740’E), piazza Garibaldi, via Tito Speri, via Circonvallazione, via dei Caduti, Loc. Trappola, loc. Pareti, via Innamorata, loc. Calone, via Luperini, (GPS 42°44.355’N-10°22.759’E);

- 28 Settembre 2024 P.S. 6 “ Innamorata – Anna Puccini” alle ore 09.30 partenza in Capoliveri viale Italia (GPS 42°44.591’N-10°22.777’E) via dei caduti, loc. Trappola, loc. Pareti, loc. Innamorata, loc. Calone, via Luperini (GPS 42°44.355’N-10°22.759’E), P.S. 9 “Innamorata-Anna Puccini” alle ore 13.30 partenza in Capoliveri viale Italia (GPS 42°44.591’N-10°22.777’E) via dei caduti, loc. Trappola, loc. Pareti, loc. Innamorata, loc. Calone, via Luperini (GPS 42°44.355’N-10°22.759’E) ;

Sentita l’esigenza di garantire l’incolumità della cittadinanza ed il regolare svolgimento della manifestazione motoristica;

Sentita l’esigenza di regolare il flusso veicolare e pedonale in tutto il centro urbano del Comune di Capoliveri in funzione della manifestazione in oggetto;

Sentita l’esigenza di disciplinare la sosta dei veicoli in alcuni tratti del percorso a cui è interessata la manifestazione;

Richiamata l’ordinanza numero 94 del 24/09/2024 avente ad oggetto “XXXVI Rally Elba Storico – XXXVI Elba Graffiti 25-26 Settembre 2024;

Visti gli art.li 5 comma 3, 6 comma 4 e 7 del Codice della Strada emanato con D.Lvo 30 Aprile 1992 n. 285;

Visto il Regolamento di esecuzione del Codice della Strada, emanato con DPR 16 dicembre 1992 n. 495;

Visto l’art.107 del D.Lvo 267/00 e successive modifiche;

Ordina

VENERDI’ 27/09/2024

1) DI ISTITUIRE IL DIVIETO DI SOSTA PERMANENTE A TUTTI I VEICOLI CON RIMOZIONE FORZATA:

- **VIA DEI VIGNETI dalle ore 08.00 fino alle ore 20.00**
- **VIA DEL POGGIO MARCUCCIO dalle ore 08.00 fino alle ore 20.00**
- **VIA MADONNA DI LACONA dalle ore 08.00 fino alle ore 20.00**
- **VIA SANTA MARIA dalle ore 08.00 fino alle ore 20.00**
- **SP 30 dalle ore 08.00 fino alle ore 20.00**

- 2) DI ISTITUIRE IL DIVIETO DI CIRCOLAZIONE DEL TRAFFICO VEICOLARE E PEDONALE DALLE ORE 11.30 FINO ALLE ORE 15.20 DELLA PS 1 “Monumento “ ad eccezione delle vetture partecipanti alla gara, nelle vie in elenco.**
- nella frazione di Lacona partenza via dei Vigneti (GPS 42°45.900’N-10°18.722’E) via Poggio Marcuccio, via Madonna di Lacona, via Santa Maria, via dei Vigneti, SP30 fine prova speciale GPS 42°45.576’N-10°15.714’E”
- 3) DI ISTITUIRE IL DIVIETO DI CIRCOLAZIONE DEL TRAFFICO VEICOLARE E PEDONALE DALLE ORE 15.40 FINO ALLE ORE 19.20 DELLA PS 3 “Monumento “ ad eccezione delle vetture partecipanti alla gara, nelle vie in elenco.**
- nella frazione di Lacona partenza via dei Vigneti (GPS 42°45.900’N-10°18.722’E) via Poggio Marcuccio, via Madonna di Lacona, via Santa Maria, via dei Vigneti, SP30 fine prova speciale GPS 42°45.576’N-10°15.714’E”
- 4) Di farsi che sia garantito il transito ai residenti e l’ingresso ai campeggi di Laconella negli orari teorici delle partenze tra le prove speciali P.S. 1-3. *La strada della PS 1/3 fino all’altezza del camping Laconella (SP30) sarà riaperta alle ore 14.50 e alle ore 18.40 circa.***
- 5) DI ISTITUIRE IL DIVIETO DI SOSTA PERMANENTE A TUTTI I VEICOLI CON RIMOZIONE FORZATA:**
- **VIA XXV LUGLIO** dalle ore 14.00 fino al termine della prova speciale PS 5 “Capoliveri”. (compresi i posteggi riservati ai portatori di handicap e posteggi in concessione)
 - **VIA MELLINI** dalle ore 14.00 fino al termine della prova speciale PS 5 “Capoliveri”. (compresi i posteggi riservati ai portatori di handicap e posteggi in concessione)
 - **VIA MELLINI** dalle ore 14.00 di Venerdì fino alle ore 20.00 circa di Sabato 28 Settembre nei posteggi a disco orario, nello specifico di fronte all’ex ufficio di Polizia Municipale;
 - **PIAZZA GARIBALDI** dalle ore 14.00 fino al termine della prova speciale PS 5 “Capoliveri”
 - **Via T. SPERI** dalle ore 14.00 fino al termine della prova speciale PS 5 “Capoliveri”
 - **VIA CIRCONVALLAZIONE** dalle ore 14.00 fino al termine della prova speciale PS 5 “Capoliveri”. (compresi i posteggi riservati ai portatori di handicap e posteggi in concessione)
 - **VIA DEI CADUTI** dalle ore 14.00 fino al termine della prova speciale PS 5 “Capoliveri”. (compresi i posteggi riservati ai portatori di handicap e posteggi in concessione)

- LOC. TRAPPOLA dalle ore 14.00 fino al termine della prova speciale PS 5 “Capoliveri”
- LOC: PARETI dalle ore 14.00 fino al termine della prova speciale PS 5 “Capoliveri”
- LOC: INNAMORATA dalle ore 14.00 fino al termine della prova speciale PS 5 “Capoliveri” (compreso il parcheggio a pagamento)
- LOC: CALONE dalle ore 14.00 fino al termine della prova speciale PS 5 “Capoliveri”
- RIPE ALTE dalle ore 14.00 fino al termine della prova speciale PS 5 “Capoliveri”
- LOC: COTE DI GUIDO dalle ore 14.00 fino al termine della prova speciale PS 5 “Capoliveri”
- VIA LUPERINI dalle ore 14.00 fino al termine della prova speciale PS 5 “Capoliveri”. (compresi i posteggi riservati ai portatori di handicap e posteggi in concessione)

6) DI ISTITUIRE IL DIVIETO DI CIRCOLAZIONE DEL TRAFFICO VEICOLARE E PEDONALE DALLE ORE 20.10 FINO A TERMINE DELLO SVOLGIMENTO DELLA PS 5 “Capoliveri “ ad eccezione delle vetture partecipanti alla gara, nelle vie in elenco:

- Via XXV Luglio – via Mellini – piazza Garibaldi – via T. Speri – via Circonvallazione – via dei Caduti – loc. Trappola – loc. Morcone – loc. Pareti -loc. Innamorata – loc. Calone – loc. Ripe Alte – loc. Cote di Guido e via Luperini;

7) DI ISTITUIRE L’INVERSIONE DEL SENSO UNICO DI MARCIA DALLE ORE 13:30 FINO AL TERMINE DELLA PS 5 “Capoliveri” nelle vie elencate:

- Via XXV Luglio, Via Mellini in direzione Piazza Garibaldi, T. Speri, Via Circonvallazione, Via dei Caduti;
- per i veicoli provenienti dalla Vecchia Strada della Madonna delle Grazie e dalla loc. Arigalardo in direzione Circonvallazione – via dei Caduti;
- per i veicoli provenienti da via Pozzo Vecchio in direzione via Mellini;

8) Di ISTITUIRE LA CHIUSURA DEI PARCHEGGI DALLE ORE 19.00 FINO AL TERMINE DELLA PS.5 “Capoliveri” in elenco:

- Via Carlo del Prete
- Loc. Arigalardo
- Vecchia Strada Madonna delle Grazie
- Innamorata

9) Di far sì che dalle ore 12:30 di venerdì 27/09 fino al termine della prova speciale n. 5 “Capoliveri” sia sospeso il servizio telecamere ZTL in Via Circonvallazione;

10) Di far sì che le occupazioni di suolo pubblico concesse possono essere temporaneamente revocate o modificate a partire dalle ore 14.30 di Venerdì 27 Settembre fino al termine della PS 5 “Capoliveri” a seconda delle disposizioni dettate dal Comitato promotore e della Commissione di vigilanza sulla sicurezza della manifestazione stessa.

11) Di far sì che le auto rimaste in sosta siano rimosse a cura del Comune ed a spese dei proprietari.

SABATO 28 SETTEMBRE 2024

12) DI ISTITUIRE IL DIVIETO DI SOSTA PERMANENTE A TUTTI I VEICOLI CON RIMOZIONE FORZATA, nelle vie elencate:

- **PIAZZA GARIBALDI** dalle ore 12.00 fino alle ore 20.00
- **PIAZZA MATTEOTTI** dalle ore 12.00 fino alle ore 20.00
- **VIALE ITALIA** dalle ore 06.00 fino alle ore 16.00 (compresi i posteggi riservati ai portatori di handicap e posteggi in concessione)
- **VIA DEI CADUTI** dalle ore 06.00 fino alle ore 16.00 (compresi i posteggi riservati ai portatori di handicap e posteggi in concessione)
- **LOC. TRAPPOLA** dalle ore 06.00 fino alle ore 16.00;
- **LOC: PARETI** dalle ore 06.00 fino alle ore 16.00
- **LOC: INNAMORATA** dalle ore 06.00 fino alle ore 16.00 (compreso parcheggio a pagamento)
- **LOC: CALONE** dalle ore 06.00 fino alle ore 16.00
- **RIPE ALTE** dalle ore 06.00 fino alle ore 16.00
- **LOC. COTE DI GUIDO** dalle ore 06.00 fino alle ore 16.00
- **VIA LUPERINI** dalle ore 06.00 fino alle ore 16.00

13) DI ISTITUIRE IL DIVIETO DI CIRCOLAZIONE DEL TRAFFICO VEICOLARE E PEDONALE DALLE ORE 08.30 FINO ALLE ORE 12.10 DELLA PS 6 “Innamorata – Anna Puccini “ ad eccezione delle vetture partecipanti alla gara, nelle vie in elenco:

- Viale Italia– via dei Caduti – loc. Trappola – loc. Morcone – loc. Pareti -loc. Innamorata – loc. Calone – loc. Ripe Alte – loc. Cote di Guido e via Luperini;

14) DI ISTITUIRE IL DIVIETO DI CIRCOLAZIONE DEL TRAFFICO VEICOLARE E PEDONALE DALLE ORE 12.30 FINO ALLE ORE 16.00 DELLA PS 9 “Innamorata – Anna Puccini “ ad eccezione delle vetture partecipanti alla gara, nelle vie in elenco:

- Viale Italia– via dei Caduti – loc. Trappola – loc. Morcone – loc. Pareti -loc. Innamorata – loc. Calone – loc. Ripe Alte – loc. Cote di Guido e via Luperini;

15) DI ISTUIRE IL DIVIETO DI CIRCOLAZIONE DEL TRAFFICO VEICOLARE dalle ore 14.00 fino alle ore 20.00 in via Tito Speri – Piazza Matteotti - Piazza Garibaldi

16) Di far sì che dalle ore 06:00 di Sabato 28 Settembre fino alla fine della manifestazione siano riservati n°3 posti auto, nel posteggio a disco orario in Via Luperini ai mezzi di soccorso appartenenti alla Pubblica Assistenza OdV Capoliveri;

17) Di farsi che a partire dalle ore 08.00 fino alle ore 16.00 sia istituito il doppio senso di marcia per i veicoli provenienti da via Soprana, via Giotto, via Menotti, S. Pellico in direzione Piazza del Cavatore;

18) Di farsi che dalle ore 07.00 fino alle ore 16.00 sia istituito il senso obbligatorio di marcia dal bivio della SP32-loc. San Rocco in direzione piazza Garibaldi;

19) Di farsi che per i soli residenti in loc. Arigalardo e Vecchia strada della Madonna dalle ore 07.00 fino alle ore 16.00 circa sia concesso il transito da loc. Carubbio in direzione Arigalardo – Vecchia strada della Madonna;

20) di farsi che sia stabilito per i soli residenti di via Circonvallazione dal civico 83, loc. Arigalardo e Vecchia Strada della Madonna dalle ore 07.00 alle ore 16.00, il traffico alternato con uso dell’impianto semaforo dalla Circonvallazione civico n.83 fino al civico n.152;

21) Di far si che le auto rimaste in sosta siano rimosse a cura del Comune e a spese dei proprietari.

Di prescrivere all’organizzazione le seguenti disposizioni:

1. Adottare tutte le cautele necessarie ad evitare pericoli per i concorrenti, il divieto di transito non si applica ai conducenti dei veicoli adibiti a servizi di polizia, antincendio e pronto soccorso, nonché a quelli specificatamente autorizzati dall’organizzazione o dagli organi di polizia preposti alla vigilanza.

1) Il locale Comando di P.M. è incaricato di dare adeguata pubblicità al provvedimento mediante la pubblicazione all’Albo Pretorio Comunale nonché nei consueti modi di diffusione.

- 2) Il Personale del Comando di P.M. e tutti gli Agenti della Forza Pubblica, sono incaricati della vigilanza per l'esatta osservanza della presente Ordinanza.**
- 3) A norma dell'Art.3 comma 4 della Legge 7 Agosto 1990,n.241 si avverte che avverso la presente Ordinanza, in applicazione della Legge 6 Dicembre 1971, n.1034, chiunque potrà ricorrere: per incompetenza,per eccesso di potere o per violazione di Legge,entro 60 giorni dalla pubblicazione,al T.A.R. della Toscana.**
- 4) Per le trasgressioni trovano applicazione, salvo le sanzioni previste dal Codice Penale, le sanzioni contemplate nel C.d.S.**

Il Responsabile di Area di Polizia Municipale
F.to Isp. Feole Emma

Firmato digitalmente da:

VALENTINA PEZONE

Ministero dell'Interno

Firmato il 24/09/2024 13:50

Seriale Certificato: 225

Valido dal 22/11/2022 al 22/11/2025

TI Trust Technologies per il Ministero dell'Interno QTSP CA



Prefettura di Livorno
Ufficio Territoriale del Governo
Ufficio Distaccato dell'Elba

Fasc. n. 4519/24WA

VISTA la disposizione dirigenziale della Provincia di Livorno n. 2432/2024 in data 24.09.2024 , emessa a seguito di istanza presentata dal Presidente della ACI Livorno Sport, Sig. Luciano Fiori, con la quale è stato autorizzato lo svolgimento della competizione motoristica su strada denominata **XXXVI RALLY ELBA STORICO - XXXVI ELBA GRAFFITI** – organizzata dalla suddetta società per i giorni **26-27-28 settembre 2024**, lungo i percorsi e secondo gli orari della tabella di marcia che fa parte integrante del presente decreto;

VISTI il programma della manifestazione ed il percorso di gara, che interessa tratti di strade ricadenti nel territorio dei comuni del territorio elbano;

VISTO il verbale di collaudo tecnico preventivo del 12.09.2024;

LETTO l'art 7 comma 9 bis c.d.s. che recita: *“Salvo che per particolari esigenze connesse all'andamento piano-altimetrico del percorso, ovvero del numero dei partecipanti, sia necessaria la chiusura della strada, la validità dell'autorizzazione è subordinata, ove necessario, all'esistenza di un provvedimento di sospensione temporanea della circolazione in occasione del transito dei partecipanti ai sensi dell'art 6 comma 1, ovvero, se trattasi di centro abitato, dell'art 7, comma 1”;*

LETTA la circolare del Ministero dell'interno-Dipartimento di Pubblica Sicurezza - prot. 300/A/6989/20/116/11 del 29.09.2020 che, facendo seguito alla circolare ministeriale 300/A/6989/19/116/11 del 27.11.2019, ha precisato che per le gare che interessano sia le strade extraurbane che urbane sarà necessario che ciascuna delle Autorità competenti- il Prefetto per le prime tipologie di strade ed il Sindaco per le seconde – emetta un proprio provvedimento di sospensione temporanea della circolazione ai sensi dell'art. 6, comma 1 e 7, comma 1, del C.d.S.”;

LETTO l'art. 7, comma 3, del Cds che dispone che *“Per i tratti di strade non comunali che attraversano i centri abitati, i provvedimenti indicati nell'art. 6, commi 1 e 2, sono di competenza del Prefetto.”*

VISTE le indicazioni necessarie per la predisposizione dell'ordinanza di chiusura al transito della circolazione delle strade interessate dalle prove speciali della manifestazione di cui trattasi, fornite nel provvedimento dirigenziale della Provincia di Livorno succitato;

VISTI gli esiti della riunione convocata in videoconferenza da questa Prefettura, tenutasi il giorno 20.09.2024;

RITENUTO, pertanto, di dover disporre, ai sensi del comma 7-bis dell'art. 9 del decreto legislativo 30/04/1992, n. 285, come modificato dall'art. 2 del decreto legislativo 15/01/2002 n. 9, la sospensione della circolazione del traffico veicolare lungo il percorso di gara per i tratti di strada di competenza della Prefettura;

VISTI gli articoli 6 e 7 e 9 del decreto legislativo 30/04/1992, n. 285 e successive modificazioni;

VISTO l'art. 14 del decreto legislativo 19.05.2000 nr.139 che attribuisce ai funzionari della carriera prefettizia l'adozione dei provvedimenti connessi alle aree di cui sono titolati;

VISTI il Decreto del Prefetto di Livorno n.25635 del 18.04.2019 che nomina il Vice Prefetto Dott.ssa Valentina Pezone Dirigente dell'Ufficio Distaccato dell'Elba e il successivo decreto di proroga Decreto del Prefetto di Livorno n.27022 del 08.04.2022 ;



Prefettura di Livorno

Ufficio Territoriale del Governo

Ufficio Distaccato dell'Elba

DECRETA

è sospesa la circolazione del traffico veicolare e pedonale e la sosta di qualsiasi veicolo nei giorni **27-28 settembre 2024** nei tratti di strada ricadenti nei territori dei comuni elbani interessati dallo svolgimento della competizione motoristica, come indicato nel provvedimento dirigenziale succitato, secondo gli orari della tabella dei tempi allegata al presente provvedimento che, a tutti gli effetti, costituisce parte integrante del presente provvedimento, unitamente alla sopraccitata disposizione dirigenziale.

In particolare, nei giorni della precitata manifestazione è disposta la chiusura al transito delle strade interessate dalle prove speciali – escluso i tratti di strada comunali che attraversano i centri abitati (il cui provvedimento di sospensione della circolazione è di competenza di quei comuni) - 60 minuti prima dello svolgimento delle prove e fino ad un massimo di 60 minuti dopo il passaggio dell'ultima vettura;

Le chiusure, disposte in modo conforme a quanto indicato nel già menzionato provvedimento autorizzativo della Provincia di Livorno n. 2432/2024 del 24.09.2024 che costituisce parte integrante del presente decreto, sono le seguenti:

VENERDI' 27 SETTEMBRE

PROVA SPECIALE 1 “Monumento”, lunghezza circa Km 7,48

Chiusura strada h. 11,30 primo passaggio h. 12,30

Comune di Capoliveri: partenza in Capoliveri, Lacona, Via dei Vigneti (**coordinate GPS**

partenza: 42° 45.900'-10°18.722'),

Via del Poggio Marcuccio, Via Madonna di Lacona, Via Santa Maria, Via dei Vigneti, SP n.30 fine prova speciale (**coordinate GPS fine PS 42°45.576'N – 10°15.714' E**)

Chiusura strade extraurbane interessate.

PROVA SPECIALE 2 “Marciana Marina, Marciana, Campo”, lunghezza circa km 18,52

Chiusura strada h. 12,20 primo passaggio h. 13,20

Comuni di Marciana Marina, Marciana, Campo:

partenza in Marciana Marina, SP n. 25 (**coordinate GPS partenza: 42° 47.918'N - 10° 11.479'E**),

SP n. 34, Via delle Cataste, SP n. 37, SP n. 29, (**coordinate GPS fine PS: 42°45.156'N – 10°**

12.954'E)

Chiusura strade extraurbane interessate.



Prefettura di Livorno

Ufficio Territoriale del Governo

Ufficio Distaccato dell'Elba

PROVA SPECIALE 3 “Monumento”, lunghezza circa Km 7,48

Chiusura strada h. 15,40 primo passaggio h. 16,40

Comune di Capoliveri: partenza in Capoliveri, Lacona, Via dei Vigneti (**coordinate GPS partenza: 42° 45.900'-10°18.722'**),

Via del Poggio Marcuccio, Via Madonna di Lacona, Via Santa Maria, Via dei Vigneti, SP n.30 fine prova speciale (**coordinate GPS fine PS 42°45.576'N – 10°15714' E**)

Chiusura strade extraurbane interessate.

PROVA SPECIALE 4 “Due Mari”, lunghezza circa km 19,01

Chiusura strada h. 16,30 primo passaggio h. 17,30

Comuni di Marciana Marina, Marciana, Campo Nell'Elba:

partenza da Via dei Pini, (**coordinate GPS partenza: 42°48.041'N – 10°12.384'E**),

Via di Lavacchio, SP n. 25, SP n. 37, SP n. 29, Via dell'Accolta, Via della Madonnina,

Località La Pila (**coordinate GPS fine PS 42°45.633'N – 10°13.485' E**);

Chiusura strade extraurbane interessate.

PROVA SPECIALE 5 “Capoliveri”, lunghezza circa km 10,43

Chiusura strada h. 20,10 primo passaggio h. 21,10

Comune di Capoliveri: partenza da Via Mellini (**coordinate GPS partenza 42°44. 753'N – 10°22.740'E**)

Piazza Giuseppe Garibaldi, Via Tito Speri, Via Fratelli Bandiera, Via della Circonvallazione,

Via dei Caduti, Località Trappola, Località Pareti e Via Innamoprata, Località Calone, Via

Luperini in Località Pareti, Località Innamorata, Località Calone, Via Luperini (**coordinate GPS fine PS: 42° 44.355'N – 10° 22.759'E**);

Chiusura strade extraurbane interessate.

SABATO 28 SETTEMBRE

PROVA SPECIALE 6 “Innamorata – Anna Puccini”, lunghezza circa km 9,80

Chiusura strada h. 8,30 primo passaggio h. 9,30

Comune di Capoliveri: Viale Italia (**coordinate GPS partenza: 42° 44.591'N – 10°22.777'E**),

Via dei Caduti, Località Trappola, Località Pareti e Località Innamorata, Località Calone, Via

Luperini (**coordinate GPS fine PS: 42° 44.355'N – 10°22.759'E**)

Chiusura strade extraurbane interessate.



Prefettura di Livorno

Ufficio Territoriale del Governo

Ufficio Distaccato dell'Elba

PROVA SPECIALE 7 “Volterraio”, lunghezza circa km 5,68

Chiusura strada h. 9,30 primo passaggio h. 10,30

Comune di Rio e Comune di Portoferraio:

partenza in Località Padreterno (**coordinate GPS partenza: 42° 48.571'N – 10°24.047'E**);

SP n. 32”Strada del Volterraio” (**coordinate GPS fine PS: 42° 48.054'N – 10°22.239'E**)

Chiusura strade extraurbane interessate.

PROVA SPECIALE 8 “Bagnaia - Cavo”, lunghezza circa km 18,44

Chiusura strada h. 9,50 primo passaggio h. 10,50

Comune di Rio e Comune di Portoferraio

Partenza Località Bagnaia (**coordinate GPS partenza: 42° 48.710'N – 10°21.961'E**)

SP n. 28, Strada per Nisporto, SP n.33, Località Cavo (**coordinate GPS fine PS: 42° 51.313'N – 10°24.761'E**)

Chiusura strade extraurbane interessate.

PROVA SPECIALE 9 “Innamorata – Anna Puccini”, lunghezza circa km 9,80

Chiusura strada h. 12,30 primo passaggio h. 13,30

Comune di Capoliveri: Viale Italia (**coordinate GPS partenza: 42° 44.591'N – 10°22.777'E**),

Via dei Caduti, Località Trappola, Località Pareti e Località Innamorata, Località Calone, Via Luperini (**coordinate GPS fine PS: 42° 44.355'N – 10°22.759'E**)

Chiusura strade extraurbane interessate.

PROVA SPECIALE 10 “Volterraio Cavo”, lunghezza circa km 26,94

copia informatica per consultazione

Chiusura strada h. 13,30 primo passaggio h. 14,30

Comune di Portoferraio e Comune di Rio:

Comune di Rio Località Padreterno (**coordinate GPS partenza: 42° 48.571'N – 10°24.047'E**)

SP 32 Strada del Volterraio, SP 28, Strada per Nisporto, SP 33, Loc Cavo (**coordinate GPS fine PS: 42° 51.313'N – 10°24.762'E**)

Durante l'intero svolgimento della competizione dovranno scrupolosamente osservarsi tutte le prescrizioni contenute nel richiamato provvedimento della Provincia ivi comprese quelle conseguenti all'esito del collaudo dei percorsi delle prove speciali.

Gli Organi di polizia stradale di cui all'art. 12 del D. L.vo 30/04/1992, n. 285 sono incaricati della esecuzione della presente ordinanza e della verifica del rispetto delle prescrizioni imposte, nonché di quelle dell'autorizzazione allo svolgimento della manifestazione a tutela della sicurezza della manifestazione e della pubblica incolumità.



Prefettura di Livorno

Ufficio Territoriale del Governo

Ufficio Distaccato dell'Elba

Il Comitato organizzatore sarà tenuto ad organizzare un adeguato servizio di vigilanza presso le strade afferenti al percorso di gara onde evitare l'eventuale accesso al pubblico, assicurando in tal modo la salvaguardia dei partecipanti oltre che di tutti gli utenti della strada.

Ferma restando la necessità di adottare tutte le cautele necessarie ad evitare pericoli per i concorrenti, il divieto di transito non si applica ai conducenti di veicoli adibiti a servizi di polizia, antincendio e pronto soccorso, nonché a quelli specificatamente autorizzati dall'organizzazione o dagli organi di polizia preposti alla vigilanza.

Livorno, data della firma

GM

IL DIRIGENTE
Pezone

ALLA PROVINCIA DI LIVORNO

AI COMUNI DI:

CAMPO NELL'ELBA

CAPOLIVERI

MARCIANA

MARCIANA MARINA

PORTO AZZURRO (per conoscenza)

PORTOFERRAIO

RIO

ALLA QUESTURA DI LIVORNO

AL COMANDO PROVINCIALE CARABINIERI DI LIVORNO

AL COMANDO PROVINCIALE DELLA GUARDIA DI FINANZA DI LIVORNO

ALLA SEZIONE POLIZIA STRADALE DI LIVORNO

AL COMMISSARIATO DI PORTOFERRAIO

ALLA COMPAGNIA CARABINIERI DI PORTOFERRAIO

ALLA COMPAGNIA GUARDIA DI FINANZA DI PORTOFERRAIO

AL COMANDO POLIZIA PENITENZIARIA CR DI PORTO AZZURRO

ALL'ACI SPORT LIVORNO



PROVINCIA DI LIVORNO

SETTORE TECNICO - SERVIZIO AMBIENTE E CONCESSIONI

DISPOSIZIONE N. 2432 / 2024

OGGETTO: AUTORIZZAZIONE ALLO SVOLGIMENTO DELLA COMPETIZIONE DENOMINATA XXXVI RALLY ELBA STORICO - XXXVI ELBA GRAFFITI IN PROGRAMMA NEI GIORNI 26 - 27 - 28 SETTEMBRE 2024

LA RESPONSABILE DEL SERVIZIO

Ing. Irene Mazzanti, Responsabile del Servizio Ambiente e Concessioni, giusta nomina dirigenziale n. 50 del 14.06.2024;

VISTI:

- l'art.9 del Regolamento di organizzazione degli uffici e dei servizi approvato con Decreto Presidenziale n. 52 del 10/05/2023;
- l'art.32 del vigente Statuto della Provincia di Livorno, approvato con Deliberazione del Consiglio Provinciale n. 8 del 23/05/2016, entrato in vigore il 10/06/2016 e s.m.i.;
- l'art. 109 comma 2 del D. Lgs. n. 267/2000;

RICHIAMATI:

- la Legge 241/1990 e ss.mm.ii, recante "Nuove norme in materia di Procedimento Amministrativo e di diritto di accesso ai documenti amministrativi";
- il Regolamento sui Procedimenti Amministrativi della Provincia di Livorno, approvato dal Consiglio Provinciale con Delibera C.P. n.6 del 03/05/2021 in vigore dal 1° giugno 2021;
- il Decreto del Presidente della Provincia n. 26 del 06/02/2024, con il quale, tra l'altro, si ridefiniscono compiti, attribuzioni e funzioni della sottoscritta responsabile, affidandole altresì la funzione di rilascio delle Autorizzazioni per le competizioni sportive;

Considerate inoltre le seguenti disposizioni normative:

- l'art. 9 del D.lgs 30/04/1992, n. 285 "Nuovo Codice della Strada", inerente la disciplina delle competizioni sportive su strada;
- l'art. 22 comma 2 bis della L.R. 01/12/1998, n. 87, con la quale la Regione Toscana ha trasferito alle Province le proprie competenze inerenti lo svolgimento delle competizioni su strada;

Atteso che, stante tutto quanto sopra richiamato, la sottoscritta Ing. Irene Mazzanti, in qualità di Responsabile del Servizio “Ambiente e Concessioni”, risulta essere competente al rilascio degli atti autorizzatori allo svolgimento di competizioni su strada;

Visto che in data 20.06.2024, prot. 12545, il Presidente della ACI Livorno Sport, sig. Luciano Fiori, faceva pervenire a questa Amministrazione la richiesta per lo svolgimento della competizione motoristica su strada denominata “**XXXVI RALLY ELBA STORICO - XXXVI ELBA GRAFFITI – in programma nei giorni 26-27-28 Settembre 2024**” fornendo programma, tempi e percorsi delle stesse;

Considerando che le prove speciali della competizione si svolgono su strade provinciali e comunali, con nota prot. 12580 del 21.06.2024 la Responsabile del Servizio Ambiente e Concessioni Ing. Irene Mazzanti ha indetto una conferenza dei servizi in forma asincrona per l’ottenimento dei pareri, autorizzazioni e nulla osta dei Comuni interessati;

Dato atto che la conferenza veniva dichiarata conclusa con esito favorevole con atto n. 1949 del 23.07.2024;

Visto che la competizione risulta inserita nel programma delle competizioni approvato dal Ministero delle Infrastrutture e dei Trasporti, pubblicato nella Gazzetta Ufficiale n. 29 del 5.02.2024 e che, quindi, ha ottenuto il nulla osta del Ministero stesso, come dichiarato nella circolare n. 1933 del 19.01.2024.

Dato atto che in data 12.09.2024 è stata effettuata la prescritta ricognizione di collaudo delle strade interessate dalle prove speciali, il cui esito è favorevole con prescrizioni, di cui al verbale allegato e la cui copia firmata è conservata agli atti;

Valutato pertanto di procedere al rilascio dell’Autorizzazione richiesta;

DATO ATTO che nulla osta in materia di conflitto di interessi ai sensi dell’art. 6-bis della L.241/90 come introdotto dalla l. 190/2012 e ex art. 42 c. 2 e 3 del d. lgs.50/2016 in quanto il responsabile del procedimento, che è anche firmatario dell’atto, non si trova in condizioni di conflitto di interesse;

Accertata l’assenza di conflitto di interessi dell’istruttore e del sottoscritto Responsabile, attestata con la sottoscrizione in calce;

Accertata la regolarità tecnica attestante la correttezza dell’azione amministrativa del presente atto che con la sottoscrizione dello stesso viene attestata;

DISPONE

A) Di autorizzare l’ACI Livorno Sport, nella persona del presidente Luciano Fiori, allo

svolgimento della competizione motoristica su strada denominata nominata **“XXXVI RALLY ELBA STORICO - XXXVI ELBA GRAFFITI – in programma nei giorni 26-27-28 Settembre 2024**, lungo i percorsi e secondo gli orari della tabella dei tempi allegata;

B) Le prove speciali che comporteranno la chiusura al transito delle strade interessate 60 minuti prima dello svolgimento delle prove e fino ad un massimo di 60 minuti dopo il passaggio dell'ultima vettura, le cui Ordinanze verranno emesse dalla Prefettura di Livorno e dai Comuni secondo le rispettive competenze;

VENERDI' 27 SETTEMBRE

PROVA SPECIALE 1 “Monumento”, lunghezza circa Km 7,48

Chiusura strada h. 11,30 primo passaggio h. 12,30

Comune di Capoliveri: partenza in Capoliveri, Lacona, Via dei Vigneti (**coordinate GPS partenza: 42° 45.900' -10°18.722'**),

Via del Poggio Marcuccio, Via Madonna di Lacona, Via Santa Maria, Via dei Vigneti, SP n. 30 fine prova speciale (**coordinate GPS fine PS 42°45.576'N – 10°15.714' E**)

Ordinanza del Comune di Capoliveri: per centro abitato di Lacona,

Ordinanza Prefettizia: Strade extraurbane SP30

PROVA SPECIALE 2 “Marciana Marina, Marciana, Campo”, lunghezza circa km 18,52

Chiusura strada h. 12,20 primo passaggio h. 13,20

Comuni di Marciana Marina, Marciana, Campo:

partenza in Marciana Marina, SP n. 25 (**coordinate GPS partenza: 42° 47.918'N - 10° 11.479'E**),

SP n. 34, Via delle Cataste, SP n. 37, SP n. 29, (**coordinate GPS fine PS: 42°45.156'N – 10° 12.954'E**)

Ordinanza Comune di Marciana: centro abitato di Poggio

Ordinanza prefettizia: Strade extraurbane rimanenti

Ordinanza Comune di Marciana Marina: centro abitato di Marciana Marina (incolonnamento auto su strada comunale per successivo controllo orario prima del Bivio della Costarella)

PROVA SPECIALE 3 “Monumento”, lunghezza circa Km 7,48

Chiusura strada h. 15,40 primo passaggio h. 16,40

Comune di Capoliveri: partenza in Capoliveri, Lacona, Via dei Vigneti (**coordinate GPS partenza: 42° 45.900' -10°18.722'**),

Via del Poggio Marcuccio, Via Madonna di Lacona, Via Santa Maria, Via dei Vigneti, SP n. 30 fine prova speciale (**coordinate GPS fine PS 42°45.576'N – 10°15714' E**)

Ordinanza del Comune di Capoliveri: per centro abitato di Capoliveri,

Ordinanza Prefettizia: Strade extraurbane SP30

PROVA SPECIALE 4 “Due Mari”, lunghezza circa km 19,01

Chiusura strada h. 16,30 primo passaggio h. 17,30

Comuni di Marciana Marina, Marciana, Campo Nell'Elba:

partenza da Via dei Pini, (**coordinate GPS partenza: 42°48.041'N – 10°12.384'E**),

Via di Lavacchio, SP n. 25, SP n. 37, SP n. 29, Via dell'Accolta, Via della Madonnina, Località La Pila (**coordinate GPS fine PS 42°45.633'N – 10°13.485' E**);

Ordinanza del Comune di Campo Nell'Elba: per centro abitato di Sant'Ilario

Ordinanza del Comune di Marciana: per centro abitato di Poggio;

Ordinanza Prefettizia: Strade extraurbane SP29, SP37, SP25, Via di Lavacchio e Via dei Pini

PROVA SPECIALE 5 “Capoliveri”, lunghezza circa km 10,43

Chiusura strada h. 20,10 primo passaggio h. 21,10

Comune di Capoliveri: partenza da Via Mellini (coordinate GPS partenza 42°44. 753'N – 10°22.740'E)

Piazza Giuseppe Garibaldi, Via Tito Speri, Via Fratelli Bandiera, Via della Circonvallazione, Via dei Caduti, Località Trappola, Località Pareti e Via Innamoprata, Località Calone, Via Luperini in Località Pareti, Località Innamorata, Località Calone, Via Luperini (coordinate GPS fine PS: 42° 44.355'N – 10° 22.759'E);

Ordinanza Comune di Capoliveri: centro abitato di Pareti, centro abitato di Innamorata, centro abitato di Capoliveri

Ordinanza prefettizia: Strade extraurbane comunali rimanenti

SABATO 28 SETTEMBRE

PROVA SPECIALE 6 “Innamorata – Anna Puccini”, lunghezza circa km 9,80

Chiusura strada h. 8,30 primo passaggio h. 9,30

Comune di Capoliveri: Viale Italia (coordinate GPS partenza: 42° 44.591'N – 10°22.777'E),

Via dei Caduti, Località Trappola, Località Pareti e Località Innamorata, Località Calone, Via Luperini (coordinate GPS fine PS: 42° 44.355'N – 10°22.759'E)

Ordinanza del Comune di Capoliveri: per centro abitato di Capoliveri – Pareti - Innamorata

Ordinanza Prefettizia: Strade extraurbane comunali

PROVA SPECIALE 7 “Volterraio”, lunghezza circa km 5,68

Chiusura strada h. 9,30 primo passaggio h. 10,30

Comune di Rio e Comune di Portoferraio:

partenza in Località Padreterno (coordinate GPS partenza: 42° 48.571'N – 10°24.047'E);

SP n. 32 “Strada del Volterraio” (coordinate GPS fine PS: 42° 48.054'N – 10°22.239'E)

Non attraversa centri abitati

Ordinanza Prefettizia: SP32

PROVA SPECIALE 8 “Bagnaia - Cavo”, lunghezza circa km 18,44

Chiusura strada h. 9,50 primo passaggio h. 10,50

Comune di Rio e Comune di Portoferraio

Partenza Località Bagnaia (coordinate GPS partenza: 42° 48.710'N – 10°21.961'E)

SP n. 28, Strada per Nisporto, SP n.33, Località Cavo (coordinate GPS fine PS: 42° 51.313'N – 10°24.761'E)

Ordinanza Comune di Rio: per centro abitato di Cavo e di Bagnaia(Rio)

Ordinanza Comune di Portoferraio per centro abitato di Bagnaia(Portoferraio)

Ordinanza Prefettizia: Strade extraurbane SP 28, SP 33

PROVA SPECIALE 9 “Innamorata – Anna Puccini”, lunghezza circa km 9,80

Chiusura strada h. 12,30 primo passaggio h. 13,30

Comune di Capoliveri: Viale Italia (coordinate GPS partenza: 42° 44.591'N – 10°22.777'E),

Via dei Caduti, Località Trappola, Località Pareti e Località Innamorata, Località Calone, Via Luperini (coordinate GPS fine PS: 42° 44.355'N – 10°22.759'E)

Ordinanza del Comune di : per centro abitato di Capoliveri – Pareti - Innamorata ,

Ordinanza Prefettizia: Strade extraurbane comunali

PROVA SPECIALE 10 “Volterraio Cavo”, lunghezza circa km 26,94

Chiusura strada h. 13,30 primo passaggio h. 14,30

Comune di Portoferraio e Comune di Rio:

Comune di Rio Località Padreterno (coordinate GPS partenza: 42° 48.571'N – 10°24.047'E)

SP 32 Strada del Volterraio, SP 28, Strada per Nisporto, SP 33, Loc Cavo (coordinate GPS fine PS: 42° 51.313'N – 10°24.762'E)

Ordinanza Comune di Portoferraio: centro abitato di Bagnaia

Ordinanza Comune di Rio: per centro abitato di Rio nell'Elba, Cavo, Nisporto, Bagnaia(Rio)

Ordinanza Prefettura: Strade extraurbane SP 32, SP 28, SP 33

Tutto come da planimetrie e TDT allegati in base alle quali potranno essere emesse le ordinanze Prefettizie e comunali;

Solo su richiesta di eventuali interessati ed a esclusiva cura e verifica degli organizzatori in merito all'effettiva necessità ed alla tutela della sicurezza, i residenti nei tratti chiusi al traffico potranno essere autorizzati a raggiungere le loro abitazioni fino ad un ora prima del passaggio del primo concorrente

C) di prescrivere le seguenti disposizioni stabilite dalla commissione di collaudo:

- l'Organizzazione deve effettuare un puntuale sopralluogo prima e dopo lo svolgimento della manifestazione al fine di effettuare una ricognizione degli eventuali danni al patrimonio;
- il controllo, nella imminenza della data di svolgimento della competizione, da parte degli Enti proprietari delle strade interessate dalle prove speciali, con rimozione del pietrame di varie pezzature e del materiale terroso eventualmente caduto sulle banchine;
- la sospensione di tutte le attività di cantiere per le asfaltature delle strade provinciali o che interessino i tratti destinati alle prove speciali;
- l'incremento, a cura dell'ACI, della segnaletica di preavviso dei tratti di strada chiusi al transito. I tecnici della Provincia provvederanno a dare indicazioni puntuali al proposito.
- Installazione di sistemi di delimitazione visiva della sede stradale, sulla strada "Via dei Pini" nel Comune di Marciana Marina, in prossimità del tratto di coordinate (42°47'34.63"N 10°12'25.72"E) per una lunghezza congrua.

D) Di prescrivere all'organizzatore le seguenti disposizioni generali:

- 1) verificare immediatamente prima della gara il permanere delle condizioni di idoneità e libera percorrenza del percorso.
- 2) Apporre almeno due giorni prima dello svolgimento della gara le segnalazioni adatte a indicare i tratti di strada interessati dalle prove speciali e di sospensione della circolazione;
- 3) Qualora questa non sia vietata per ragioni connesse allo attuale stato di emergenza sanitaria, proibire la presenza di spettatori sui margini di curve, sulla carreggiata e sulle banchine laterali dei tratti stradali interessati dalle prove speciali. Le zone proibite al pubblico dovranno essere ben delimitate segnalate da cartelli e nastri con la scritta ZONA PERICOLOSA o ZONA VIETATA AL PUBBLICO;

- 4) Verificare che nei giorni precedenti alla gara non siano effettuate prove sul percorso da parte dei concorrenti
- 5) Organizzare un adeguato servizio di vigilanza con proprio personale, allo scopo di verificare il rispetto dei divieti di cui sopra e per evitare l'accesso di automezzi dalle strade laterali ed abitazioni;
- 6) Informare i concorrenti in maniera completa e precisa sulle caratteristiche del percorso, sulle sue difficoltà e su qualsiasi altro elemento che possa diminuire la loro sicurezza;
- 7) Disporre un estintore da kg 6 in prossimità dei parchi macchine, alla partenza, all'arrivo e in località intermedie del percorso.
- 8) Predisporre un adeguato ed accurato servizio di Pronto Soccorso e di intervento mediante ambulanze con medici a bordo e carri gru muniti di estintori dislocati sul percorso in modo da consentire il più rapido intervento possibile in caso di necessità;
- 9) sia garantita la tutela della strada e dei relativi manufatti e pertinenze, evitando di arrecare danni alla natura estetico-ecologica della sede stradale, alla segnaletica ed ai relativi manufatti. Eventuali danni arrecati dovranno essere immediatamente segnalati all'Ente proprietario della strada per il seguito di competenza;
- 10) al termine della manifestazione siano immediatamente rimossi tutti i cartelli e manufatti che sono stati disposti lungo il percorso della gara, ripristinando il preesistente stato dei luoghi. Non arrecare danni a cose e strutture e garantire il ripristino e pulizia dei luoghi;
- 11) E' vietata, salvo il rilascio di specifiche e separate autorizzazioni, l'esposizione di pubblicità lungo le strade costituita da pannelli, striscioni, manifesti, gonfiabili, scritte verticali od orizzontali ed altri mezzi pubblicitari di qualsiasi natura.

E) il rispetto delle prescrizioni impartite dalla commissione collaudatrice dei percorsi di gara, così come evidenziato nel verbale del giorno 12 Settembre 2024;

F) la trasmissione della presente autorizzazione alla Prefettura di Livorno ed ai Comuni interessati, che devono disporre, ciascuno per le proprie competenze, la chiusura delle strade interessate dalla competizione. L'eventuale mancata emissione di tutti detti provvedimenti annulla il presente provvedimento e la competizione non potrà essere svolta.

G) L'autorizzazione viene rilasciata salvo diritti di terzi.

H) Il presente atto viene iscritto nel Registro degli atti Dirigenziali di Servizio, trasmesso in originale alla società interessata ed in copia ai messi per la pubblicazione nell'Albo On Line dell'Ente;

I) Avverso al presente atto è ammesso ricorso al T.A.R. entro 60 giorni dalla sua emissione;

L) Il sottoscritto attesta l'assenza di conflitto d'interessi nel presente atto, come previsto dall'art. 6bis della L. 241/1990 ed introdotto dalla L. 190/2012, art. 1 comma 41.

M) di trasmettere copia della presente Disposizione a tutti i soggetti interessati al procedimento, l'iscrizione nel Registro delle Disposizioni dell'Ente e la pubblicazione nell'Albo On Line dell'Ente e nelle forme di Legge.

Avverso al presente atto è ammesso ricorso al T.A.R. entro 60 giorni dalla sua emissione;

La presente disposizione è esecutiva dalla data di sottoscrizione.

Lì, 24/09/2024

RESPONSABILE
SETTORE TECNICO - SERVIZIO
AMBIENTE E CONCESSIONI
MAZZANTI IRENE

(Sottoscritto digitalmente ai sensi
dell'art. 21 D.L.gs n 82/2005 e s.m.i.)

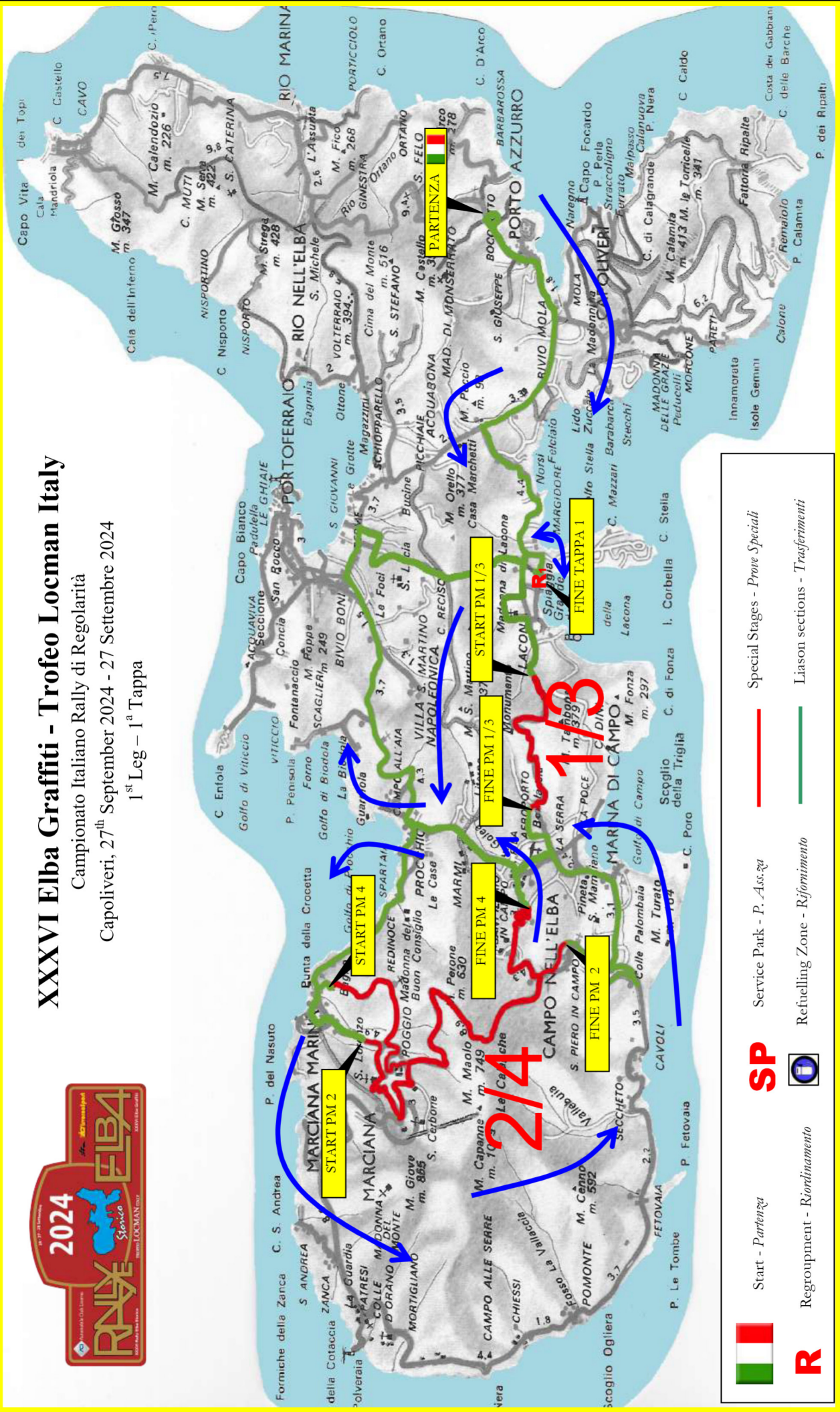


XXXVI Elba Graffiti - Trofeo Locman Italy

Campionato Italiano Rally di Regolarità

Capoliveri, 27th September 2024 - 27 Settembre 2024

1st Leg - 1^a Tappa



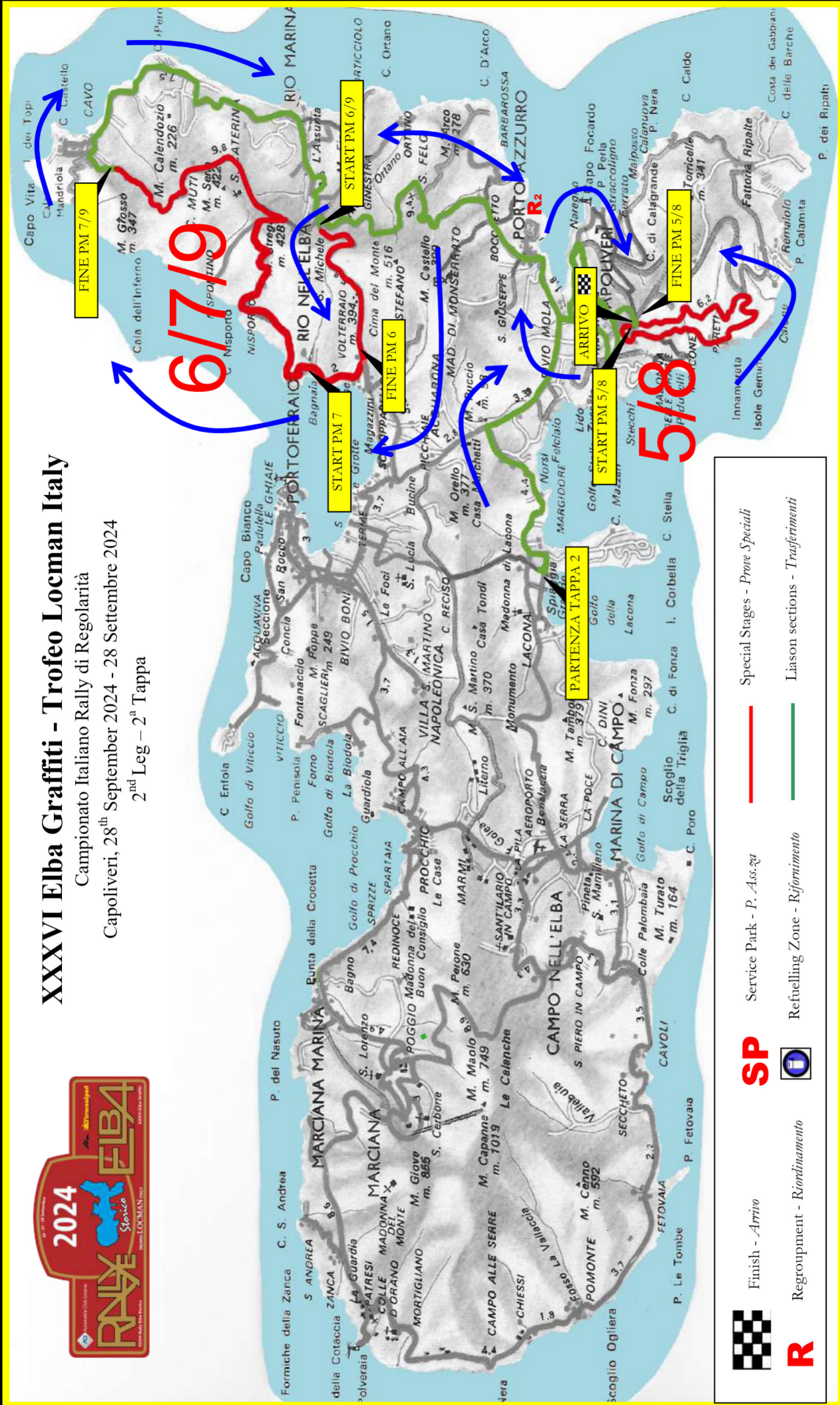
	Start - Partenza		Service Park - P. Ass. 24		Special Stages - Prove Speciali
	Regroupment - Riordinamento		Refuelling Zone - Rifornimento		Liasion sections - Trasferimenti

XXXXVI Elba Graffiti - Trofeo Locman Italy

Campionato Italiano Rally di Regolarità

Capoliveri, 28th September 2024 - 28 Settembre 2024

2nd Leg - 2^a Tappa



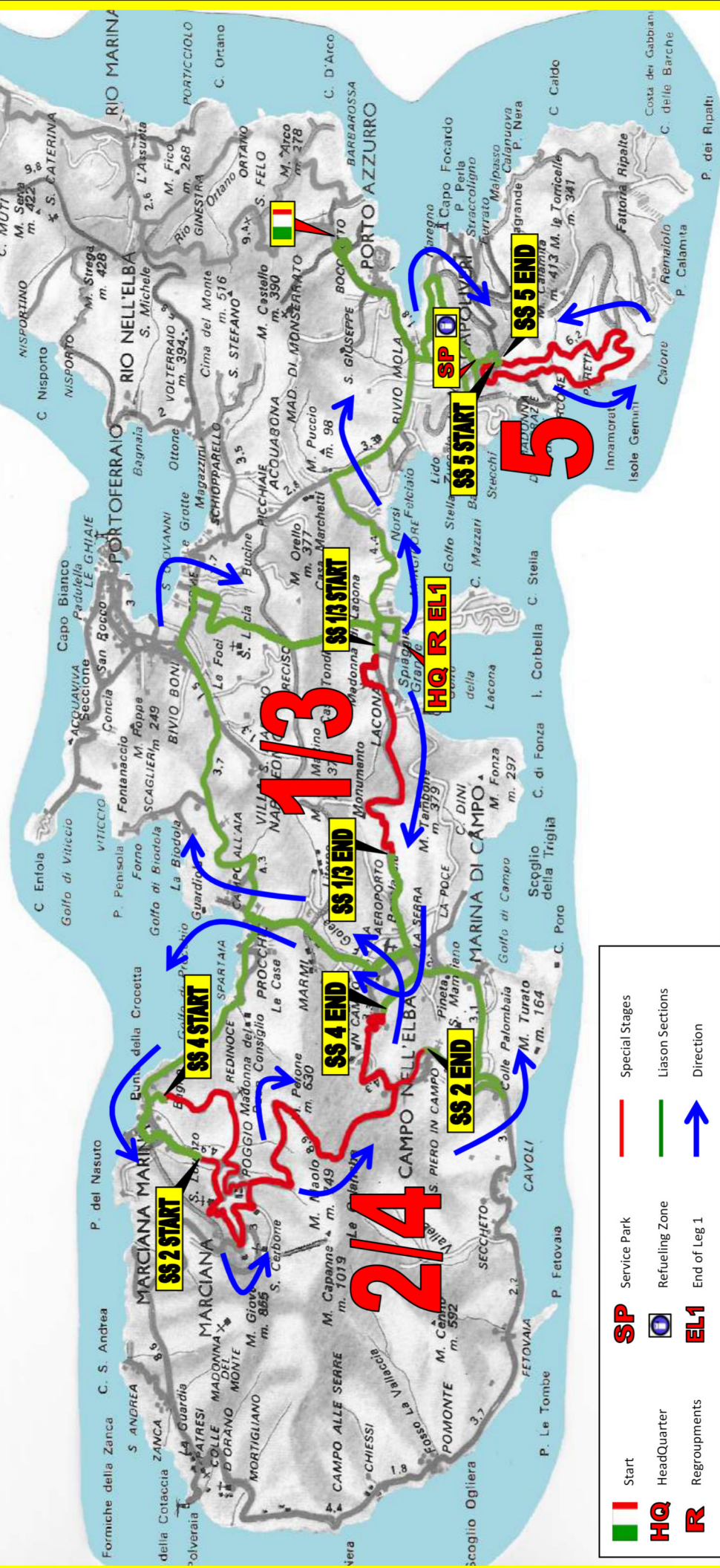


XXXVI Rallye Elba Storico - Trofeo Locman Italy

F.I.A. EUROPEAN HISTORIC RALLY CHAMPIONSHIP

Capoliveri, 27th September 2024 - 27 Settembre 2024

1st Leg - 1^a Tappa





XXXVI Rallye Elba Storico - Trofeo Locman Italy

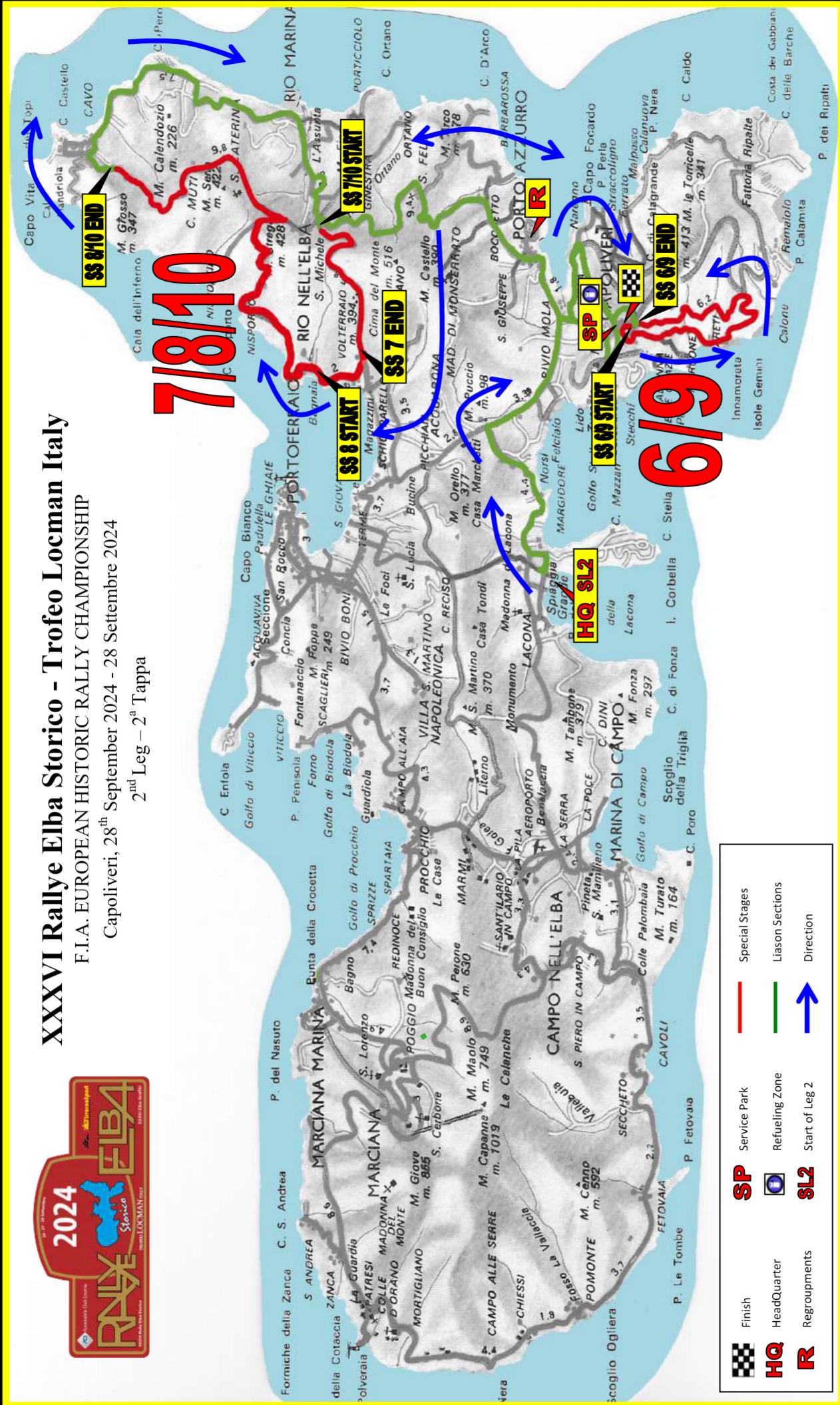
F.I.A. EUROPEAN HISTORIC RALLY CHAMPIONSHIP

Capoliveri, 28th September 2024 - 28 Settembre 2024

2nd Leg - 2^a Tappa

7/8/10

6/9



	Finish		Special Stages
	HeadQuarter		Refueling Zone
	Regroupments		Direction
	Service Park		
	Regroupments		

XXXVI Elba Graffiti - Trofeo Locman Italy

Campionato Italiano Rally di Regolarità

Capoliveri, 27th September 2024 - 27 Settembre 2024

1st Leg / 1^a Tappa

	Sett.	CO	PM	Località	Lungh. PM	Lungh. Trasf.	Tot. Km Settore	Tempo imposto	Media	Orario teorico
SEZIONE 1	1	0		Porto Azzurro - Partenza						12:00
		1		Laconella		14,5	14,5	0.26	33	12:26
	2			1 Laconella	4,7					12:30
				<i>5 rilevamenti</i>						
3	2		Bivio Accolta		15,2	20,0	0.46	26	13:16	
			2 Marciana Marina - Marciana - Campo	18,5					13:20	
			<i>20 rilevamenti</i>							
	2A		Lacona Pinone - Riordinamento 1 "IN"		26,8	45,3	2.32	18	15:52	
	4		Riordinamento 1				0.40			
SEZIONE 2	5	2B		Lacona Pinone - Riordinamento 1 "OUT"						16:32
		3		Laconella		1,4	1,4	0.04	21	16:36
	6			3 Laconella	4,7					16:40
				<i>5 rilevamenti</i>						
	4		Bivio Accolta		8,1	12,9	0.46	17	17:26	
7			4 Due Mari	19,0					17:30	
			<i>22 rilevamenti</i>							
	4A		Lacona Pinone - Fine Tappa 1		21,1	40,1	1.36	25	19:06	

Tot. 1st Leg / 1^a tappa	46,9	87,3	134,2
		34,95%	65,05%

1st Leg / 1^a Tappa			
N° Sezioni	2	N° PM	4
N° Settori	7	N° CO	8
N° rilevamenti	34		

L'orario teorico in rosso è riferito al primo concorrente del XXXVI Rally Elba Storico

Le medie delle PM verranno comunicate con circolare informativa

XXXVI Elba Graffiti - Trofeo Locman Italy

Campionato Italiano Rally di Regolarità

Capoliveri, 28th September 2024 - 28 Settembre 2024

2nd Leg / 2^a Tappa

	Sett.	CO	PM	Località	Lungh. PM	Lungh. Trasf.	Tot. Km Settore	Tempo imposto	Media	Orario teorico	
SEZIONE 3	8	4B		Lacona Pinone - Partenza Tappa 2						9:15	
		5		Capoliveri Viale Italia		5,1	5,1	0.11	28	9:26	
	9		5	Innamorata - "Anna Puccini"	9,8						9:30
				12 rilevamenti							
	10	6		Padreterno		15,6	25,4	0.56	27		10:26
			6	Volterraio	5,6						10:30
			7 rilevamenti								
	11	7		Bagnaia		2,7	8,4	0.16	32		10:46
			7	Bagnaia-Cavo	18,4						10:50
			20 rilevamenti								
		7A		Porto Azzurro - Riordinamento 2 "IN"		20,7	39,1	1.20	29		12:10
	12		Riordinamento 2					1.00			
SEZIONE 4	13	7B		Porto Azzurro - Riordinamento 2 "OUT"						13:10	
		8		Capoliveri Viale Italia		7,7	7,7	0.16	29	13:26	
	14		8	Innamorata - "Anna Puccini"	9,8						13:30
				12 rilevamenti							
	15	9		Padreterno		15,6	25,4	0.56	27		14:26
		9	Volterraio-Cavo	26,9						14:30	
		30 rilevamenti									
	9A		Capoliveri - Arrivo		28,9	55,8	1.30	37		16:00	

Tot. 2^a tappa	70,6	96,6	167,2
	42,22%	57,78%	

Tot. Evento	117,6	183,9	301,6
	38,99%	60,97%	

2 nd Leg / 2 ^a Tappa			
N° Sezioni	2	N° PM	5
N° Settori	8	N° CO	9
N° rilevamenti	48		

XXXVI ELBA Graffiti			
N° Sezioni	4	N° PM	9
N° Settori	15	N° CO	17
N° rilevamenti	82		

L'orario teorico in rosso è riferito al primo concorrente del XXXVI Rally Elba Storico

Le medie delle PM verranno comunicate con circolare informativa



XXXVI Rallye Elba Storico - Trofeo Locman Italy

FIA European Historic Rally Championship
 Capoliveri, 27th September 2024 - 27 Settembre 2024
 1st Leg / 1^a Tappa



R.S. Set.	T.C. C.O.	S.S. P.S.	Location Località	S.S. distance Lungh. P.S.	Liasion distance Lungh. Trasfer.	Total distance Lungh. totale	Target time Tempo imposto	Average Media	1 st car due Orario teorico	
Distance to RZ 1				26,00	58,37	84,37				
SECTION 1	1	0	Porto Azzurro - Start						12:00	
		1	Lacona		10,62	10,62	0.26	24,51	12:26	
	2		1 Monumento	7,48					12:30	
		2	Marciana Marina		15,29	22,77	0.46	29,70	13:16	
	3		2 Marciana Marina - Marciana - Campo	18,52					13:20	
		RZ1	Capoliveri Australia - Refuelling Zone 1	26,49	64,78	91,27				
			Distance to RZ 2							
	2A		Capoliveri Australia - Service Park A "IN"		32,46	50,98	1.39	30,90	14:59	
	4		Service Park A				0.30			
	5	2B	Capoliveri Australia - Service Park A "OUT"						15:29	
		2C	Lacona - Regroupment 1 "IN"		11,61	11,61	0.23	30,29	15:52	
	6		Regroupment 1				0.40			
SECTION 2		2D	Lacona - Regroupment 1 "OUT"						16:32	
		3	Lacona		1,42	1,42	0.04	21,30	16:36	
	8		3 Monumento	7,48					16:40	
		4	Crocetta		13,66	21,14	0.46	27,58	17:26	
	9		4 Due Mari	19,01					17:30	
		4A	Lacona - Regroupment 2 "IN"		26,06	45,07	1.36	28,17	19:06	
	10		Regroupment 2				1.00			
SECTION 3		4B	Lacona - Regroupment 2 "OUT"						20:06	
	11		RZ2 Capoliveri Australia - Refuelling Zone 2	10,43	25,40	35,83				
			Distance to RZ 3							
			4C	Capoliveri Australia - Service Park B "IN"		12,03	12,03	0.25	28,87	20:31
		12		Service Park B				0.30		
		13	4D	Capoliveri Australia - Service Park B "OUT"						21:01
			5	Capoliveri Via Mellini		0,41	0,41	0.05	4,92	21:06
	14		5 Capoliveri	10,43					21:10	
		5A	Capoliveri Australia - Service Park C "IN"		1,35	11,78	0.23	30,73	21:33	
	15		Service Park C				0.45			
	16	5B	Capoliveri Australia - Service Park C "OUT"						22:18	
		5C	Lacona - End of 1 st Leg - Parc Fermé		11,61	11,61	0.27	25,80	22:45	

Tot. 1st Leg / 1^a tappa	62,92	136,52	199,44
	31,55%	68,45%	

1 st Leg / 1 ^a Tappa			
Nr. Sections / N° Sezioni	3	Nr. SS / N° PS	5
Nr. Road Sections / N° Settori	16	Nr. T.C. / N° C.O.	17



XXXVI Rallye Elba Storico - Trofeo Locman Italy

FIA European Historic Rally Championship



Capoliveri, 28th September 2024 - 28 Settembre 2024

2nd Leg / 2^a Tappa

R.S. Set.	T.C. C.O.	S.S. P.S.	Location Località	S.S. distance Lungh. P.S.	Liason distance Lungh. Trasfer.	Total distance Lungh. totale	Target time Tempo imposto	Average Media	1 st car due Orario teorico
SECTION 4	17	5D	Lacona - Start of 2 nd Leg						8:40
		RZ3	Capoliveri Australia - Refuelling Zone 3	33,92	47,15	81,07			
			Distance to RZ 4						
		5E	Capoliveri Australia - Service Park D "IN"		12,03	12,03	0.26	27,76	9:06
	18		Service Park D				0.15		
	19	5F	Capoliveri Australia - Service Park D "OUT"						9:21
		6	Capoliveri - Viale Italia		1,09	1,09	0.05	13,08	9:26
	20		6 Innamorata - "Anna Puccini"	9,80					9:30
		7	Padreterno		15,66	25,46	0.56	27,28	10:26
	21		7 Volterraio	5,68					10:30
	8	Bagnaia		2,77	8,45	0.16	31,69	10:46	
22		8 Bagnaia-Cavo	18,44					10:50	
	8A	Porto Azzurro - Regroupment 3 "IN"		20,70	39,14	1.15	31,31	12:05	
23		Regroupment 3				0.30			
SECTION 5	24	8B	Porto Azzurro - Regroupment 3 "OUT"						12:35
		RZ4	Capoliveri Australia - Refuelling Zone 4	36,74	45,67	82,41			
			Distance to Finish						
		8C	Capoliveri Australia - Service Park E "IN"		6,93	6,93	0.16	25,99	12:51
	25		Service Park E				0.30		
	26	8D	Capoliveri Australia - Service Park E "OUT"						13:21
		9	Capoliveri - Viale Italia		1,09	1,09	0.05	13,08	13:26
	27		9 Innamorata - "Anna Puccini"	9,80					13:30
	10	Padreterno		15,66	25,46	0.56	27,28	14:26	
28		10 Volterraio Cavo	26,94					14:30	
	10A	Capoliveri Garibaldi - Finish		28,92	55,86	1.30	37,24	16:00	

Tot. 2nd Leg / 2^a tappa	70,66	104,85	175,51
	40,26%	59,74%	

Tot. Rally	133,58	241,37	374,95
	35,63%	64,37%	

2 nd Leg / 2 ^a Tappa			
Nr. Sections / N° Sezioni	2	Nr. SS / N° PS	5
Nr. Road Sections / N° Settori	12	Nr. T.C / N° C.O.	13
XXXV Rallye ELBA Storico			
Nr. Sections / N° Sezioni	5	Nr. SS / N° PS	10
Nr. Road Sections / N° Settori	28	Nr. T.C / N° C.O.	30

Verbale di collaudo XXXVI Rally Elba Storico -XXXVI Elba Graffiti:

Il giorno 12 Settembre 2024, si è riunita con ritrovo alle h. 9,30 c/o gli uffici della Provincia di Livorno in Portoferraio, la Commissione prevista dall'art. 9 del Decreto Legislativo del 30.04.1992 n. 285 Codice della Strada per effettuare il sopralluogo e collaudo del percorso di gara delle prove speciali del Rally denominato “ XXXVI Rally Elba Storico -XXXVI Elba Graffiti. **26-27-28 Settembre 2024**”

In detta circostanza risultano presenti:

Comune di Porto Azzurro	Zamparelli Assunta Ravaioli Riccardo
Comune di Campo Nell'Elba	Luciana Giovani
Comune di Marciana	Marta di Natale Sila Degli Innocenti
Comune di Marciana Marina	(contattato per telefono -Costanzo Sebastiano)
Comune di Portoferraio	Guidetti M.Cristina
Comune di Capoliveri	Walter Montagna Martorella Chiara
Comune di Rio	(contattato per telefono -Macri M. Teresa)
ACI Comitato Organizzatore	Giovanni Bisso Riccardo Heusch
Commissariato di Portoferraio	Bottari Paolo
Uffico Prefettura di Portoferraio Delega il Commissariato di Portoferraio con lettera prot. 15266 del 31.07.2024	Scognamiglio Francesco
Provincia di Livorno: Dirigente Settore Tecnico Resp. Servizio Settore Ambiente e Concessioni Tecnico Viabilità Tecnico Viabilità	Ing. Silvia Borgo Ing. Irene Mazzanti Moreno Bernotti Massimo Paoli
Polizia Provinciale	Rossano Del Rio

Le prove speciali della competizione risultano le seguenti:

VENERDI' 27 SETTEMBRE

PROVA SPECIALE 1/3 “ Monumento” KM 7,48 (interessa i Comuni di Capoliveri e Campo Nell'Elba)

Partenza da Lacona – Via dei Vigneti, (coordinate GPS partenza: 42° 45.900'N - 10° 18.722'E),
Via del Poggio Marcuccio, Via Madonna di Lacona, Via Santa Maria, Via dei Vigneti, SP n. 30
(coordinate GPS fine PS: 42°45.576'N – 10° 15.714'E)

PROVA SPECIALE 2 “Marciana Marina – Marciana – Campo” Km 18,52 (interessa i Comuni di Marciana Marina – Marciana – Campo Nell'Eba)

Partenza da Marciana Marina SP n. 25 (coordinate GPS partenza: 42° 47.918'N - 10° 11.479'E), Via delle Cataste, SP n. 37, SP n. 29 (coordinate GPS fine PS: 42°45.156'N – 10° 12.954'E)

PROVA SPECIALE 4 “Due Mari” km 19,01 (interessa i Comuni di Campo nell'Elba, Marciana e Marciana Marina)

Partenza da Via dei Pini (coordinate GPS partenza: 42° 48.041'N - 10° 12.384'E),
Via di Lavacchio, SP n. 25, SP n. 37, SP n. 29, Via dell'Accolta, Via della Madinnina, Località La Pila,
(coordinate GPS fine PS: 42°45.633'N – 10° 13.485'E)

PROVA SPECIALE 5 “ Capoliveri” Km 10,43 (interessa il Comune di Capoliveri)

Partenza da Via Mellini (coordinate GPS partenza: 42° 44.753'N - 10° 22.740'E),
P.zza Giuseppe Garibaldi, Via Tito Speri, Via Fratelli Bandiera, Via della Circonvallazione, Via dei Caduti, Località Trappola, Località Pareti, Via Innamorata, Località Calone, Via Luperini
(coordinate GPS fine PS: 42°44.355'N – 10° 22.759'E)

SABATO 28 SETTEMBRE 2024

PROVA SPECIALE 6/9 “Innamorata – Anna Puccini” Km 9,80 (interessa il Comune di Capoliveri)

Partenza da Capoliveri - Viale Italia (coordinate GPS partenza: 42° 44.591'N - 10° 22.777'E),
Via dei Caduti, Località Trappola, Località Pareti, Località Innamorata, Località Calone, Via Luperini
(coordinate GPS fine PS: 42°44.355'N – 10° 22.759'E)

PROVA SPECIALE 7 “ Volterraio ” KM 5,68 (interessa i Comuni di Rio e Portoferraio)

Partenza da Località Padreterno (coordinate GPS partenza: 42° 48.571'N - 10° 24.047'E), SP n. 32
Strada del Volterraio (coordinate GPS fine PS: 42°48.054'N – 10° 22.239'E)

PROVA SPECIALE 8 “ Bagnaia - Cavo ” KM 18,44 (interessa i Comuni di Rio e Portoferraio)

Partenza da Località Bagnaia (coordinate GPS partenza: 42° 48.710'N - 10° 21.961'E)
SP n. 28 Strada per Nisporto, SP n. 33, Località Cavo
(coordinate GPS fine PS: 42°51.313'N – 10° 24.762'E)

PROVA SPECIALE 10 “Volterraio Cavo” km 26,94 (interessa i Comuni di Rio e Portoferraio)

Partenza da Località Padreterno (coordinate GPS partenza: 42° 48.571'N - 10° 24.047'E) , SP n. 32
Strada del Volterraio, SP n. 28 Strada per Nisporto, SP n. 33, Località Cavo
(coordinate GPS fine PS: 42°51.313'N – 10° 24.762'E)

VERBALE DI RICOGNIZIONE

Il Comune di Marciana Marina ha comunicato che non ci sono comunicazioni da integrare per quanto di competenza.

Viene consegnato dagli organizzatori il documento di dettaglio che individua posizione e orario della delimitazione dei tratti di strada che verranno chiusi a seguito di Ordinanza della Prefettura.

Viene consegnato dall'organizzatore il Piano di Sicurezza relativo alla competizione.

La Commissione, dopo attento esame dei tratti stradali, rileva che il percorso risulta costituito da strade con le seguenti caratteristiche tecniche:

- prevalentemente carreggiata in asfalto in sufficiente stato di manutenzione, con sviluppo piano altimetrico tortuoso e localizzati avvallamenti ed ammaloramenti vari del piano stradale e delle banchine;
- presenza di segnaletica verticale adeguata
- protezioni laterali non sempre presenti o da ritenersi non affidabili specialmente a seguito dei recenti eventi meteorologici anche emergenziali che hanno causato il dilavamento di diverse scarpate di valle
- lungo i margini sono presenti alberature di medio ed alto fusto;
- presenza di numerose intersezioni con strade secondarie ed accessi privati nonché di abitazioni direttamente fronte strada.

In loc. Poggio a causa di una recente frana della scarpata di valle, è stato istituito un restringimento della carreggiata. In corrispondenza del km 36+700, non potendo essere istituita una slow zone (velocità di 40km/h) a tutela della sicurezza dei concorrenti come invece fatto per precedenti manifestazioni, è necessario che l'organizzazione segnali opportunamente la singolarità del tratto e allestisca un sistema di segnalamento automatico ai concorrenti.

Il giorno 29 settembre, immediatamente successivo alla conclusione della competizione in oggetto, è previsto la gara ciclistica Elbaman Triathlon2024 organizzata da Elbaman Team ssdrl: la continuità delle due competizioni rappresenta criticità sia per la pulizia del percorso interessato da entrambe le gare (nello specifico i tratti "Civillina" e "Sant'Ilario-San Piero") sia per la possibile concomitanza delle visite di ricognizione dei partecipanti alle gare. In sede di commissione, sono stati invitati gli organizzatori delle due manifestazioni a condurre azioni di sensibilizzazione verso i rispettivi partecipanti a riguardo delle possibili interferenze in sede di prove di ricognizione.

Tenuto in considerazione che le competizioni denominate "rally" constano in gare di regolarità e tratti di prove speciali a velocità libera effettuate su strade chiuse al traffico i cui percorsi stradali, appositamente studiati per evidenziare l'abilità di guida dei piloti, possono essere sia asfaltati che sterrati, ghiacciati o dissestati e devono presentare particolari caratteristiche di tortuosità, si ritiene che le strade si presentino complessivamente in sufficienti condizioni per lo svolgimento della competizione.

PRESCRIZIONI ED AVVERTENZE

Il presente verbale, redatto ai sensi dell'art. 9 del D.Lgs. n. 285 del 30.04.1992 in base alle constatazioni ed accertamenti di cui sopra viene sottoscritto dagli intervenuti alla visita di collaudo dei percorsi, ciascuno con le proprie competenze di ufficio e per le strade di spettanza, con l'espressa dichiarazione che essi non assumono alcuna responsabilità anche nei confronti di terzi per qualsiasi incidente o danno che dovesse verificarsi sia durante le prove che durante la gara, che risulti imputabile a difetto di prudenza, perizia o diligenza, nonchè riconducibili al non rispetto delle norme che regolano il C.d.S., delle norme che riguardano l'ordine e la sicurezza pubblica nonchè di quelle statuite dalla organizzazione della citata manifestazione e dalla ACI SPORT, da parte dei concorrenti e dei terzi stessi, in relazione allo stato del piano viabile o a causa accidentale, oppure ad omessa osservanza delle norme cautelative sopra indicate. Il Comitato organizzatore, in tal senso, sarà ritenuto responsabile esclusivamente di danni a persone o a cose, se riconducibili a difetti organizzativi, ma nulla si potrà imputare circa comportamenti dei terzi inosservanti di quanto sopra esposto.

La Commissione prescrive oltre a quanto già previsto dall'Organizzatore:

- l'Organizzazione deve effettuare un puntuale sopralluogo prima e dopo lo svolgimento della manifestazione al fine di effettuare una ricognizione degli eventuali danni al patrimonio ew del ripristino delle condizioni di pulizia del piano viabile alle condizioni pre gara;
- il controllo, nella imminenza della data di svolgimento della competizione, da parte degli Enti proprietari delle strade interessate dalle prove speciali, con rimozione del pietrame di varie pezzature e del materiale terroso eventualmente caduto sulle banchine;
- l'incremento, a cura dell'Organizzatore, della segnaletica di preavviso dei tratti di strada chiusi al transito. I tecnici della Provincia provvederanno a dare indicazioni puntuali al proposito.
- Lungo la SP25 in corrispondenza del km 36+750 in loc. Poggio, a causa di una recente frana della scarpata di valle, è stato istituito un forte restringimento della carreggiata, pertanto occorre che sia previsto dall'organizzatore sistema di allerta via radar e posizionamento di rotoballa su strada (non potendo prescrivere una slow zone in base al regolamento di gara);
- Installazione di sistemi di delimitazione visiva della sede stradale, sulla strada "via dei Pini" nel Comune di Marciana Marina, in prossimità del tratto di coordinate (42°47'34.63"N 10°12'25.72"E) per una lunghezza congrua;
- Installazione di sistemi "antitaglio" sulla strada SP29 dal Km 3+550 per una lunghezza di circa 150m, quindi fino al Km 3+400 per banchina fortemente dissestata per mancato ripristino a seguito dell'installazione della condotta fognaria
- l'Organizzatore dovrà assicurare adeguata campagna di informazione almeno nella settimana precedente l'evento, mirata a rendere nota l'effettuazione delle visite di ricognizione del percorso da parte dei concorrenti previste per i giorni 25 e 26 settembre e a segnalare con presidio i tratti di ricognizione durante le suddette prove libere, sempre sollecitando i partecipanti al rispetto del Codice della Strada.

La Commissione prescrive inoltre che in occasione dello Start della Prova Speciale 2 sulla Strada Provinciale 25 sia consentito l'accumulo (incolonnamento) di vetture in attesa all'O.C. in numero tale da lasciare libera al transito e sgombra l'intersezione con la via della Costarella circa al km 40+550, ritenendo utile la predisposizione di apposita pattuglia.

Premesso quanto sopra ed esclusivamente alle condizioni suddette, I sottoscritti ritengono collaudabile agli effetti dell'art. 9 del D.Lgs. 30.04.1992, n. 285, come in effetti,

COLLAUDANO

i tratti di strada destinati allo svolgimento delle prove speciali nn 1,2,3,4,5,6,7,8,9,10 della competizione denominata **XXXVI Rally Elba Storico - XXXVI Elba Graffiti in programma per il 26 – 27 – 28 Settembre 2024** come sopra meglio identificati ai sensi dell'art. 9 comma 4 del D.Lgs. 30.04.1992 n. 285, **con esclusione** del tracciato interno al centro abitato di Capoliveri lungo il quale non è consentita una velocità media superiore agli 80 km/h.

ORIGINALE SOTTOSCRITTO AGLI ATTI DEL PROCEDIMENTO

Comune di Porto Azzurro	
Comune di Campo Nell'Elba	
Comune di Marciana	
Comune di Marciana Marina	
Comune di Portoferraio	
Comune di Capoliveri	
Comune di Rio	
ACI Comitato Organizzatore	
Commissariato di Portoferraio	
Prefettura (delegato)	
Provincia di Livorno	