

SCHEDA DI RILEVAMENTO DEL PATRIMONIO EDILIZIO ESISTENTE PRESENTE NEL:

TERRITORIO URBANIZZATO

TERRITORIO RURALE

GENERALITA'

Comune di: Campo nell'Elba


Località: _____

Indirizzo e n° civico: _____

Dati catastali: Fg _____ Particella _____ Sub. _____

Data rilevamento: _____

Estratto aerofotogrammetrico edificio



RIFERIMENTI URBANISTICI

UTOE: _____

BENE CULTURALE D. LGS. 42/2004:

D.M. 18/08/1952

Art. 142 comma 1 lettera:

A

B

C

D

E

F

G

H

ZONA OMOGENEA: _____

TESSUTO: _____

ART: _____

Estratto Piano Operativo

AMBITO DI RIFERIMENTO

MORFOLOGIA TERRENO

- Pianura
- Terreno in pendenza senza terrazzamenti
- Terreno con terrazzamenti
- Fronte mare
- Su poggio o crinale
- Altro: _____

IMPIANTO MORFOLOGICO

- Edificio singolo isolato
- Parte di nucleo composto da più edifici
- Altro: _____

RAPPORTO CON LA VIABILITA'

- Accesso diretto da strada pubblica
- Accesso da strada privata asfaltata non asfaltata
- Accesso da viabilità a fondo cieco

CARATTERISTICHE AREA DI PERTINENZA

- Giardino/parco
- Corte pavimentata non pavimentata
- Terreno agricolo coltivato incolto

PRESENZA DI ELEMENTI DI PREGIO NELL'AREA DI PERTINENZA

- Muretti a secco, pozzi, lavatoi, tabernacoli
- Annessi storici tradizionali: porcilaie, forno, piccionaia
- Alberature storiche di pregio
- Pavimentazioni originarie/tradizionali in pietra
- Recinzioni storiche

PRESENZA DI ELEMENTI ESTRANEI NELL'AREA DI PERTINENZA

- Sì
- No

CARATTERI ARCHITETTONICI FABBRICATO

TIPO EDILIZIO

- Casa rurale
- Villa padronale
- Palazzo
- Casa in linea
- Casa a schiera

DESTINAZIONE D'USO

- Residenziale
- Non residenziale

COPERTURA

- A falde: capanna
- A falde: padiglione
- Piana: accessibile
- Piana: non accessibile

MANTO DI COPERTURA

- Coppi e tegole
- Marsigliese
- Portoghese
- Altro

AGGETTO DI GRONDA

- Sporgente in materiali tradizionali
- Sporgente in materiali non tradizionali
- Non sporgente

PARAMENTO MURARIO

- Pietra facciavista
- Intonacato

Elementi architettonici o decorativi esterni di valore

- Cornici marcapiano
- Riquadratura di aperture in pietra o decorate
- Decorazioni di sottogronda
- Abbiano, altana
- Corpo scala esterno d'impianto


GRAMMATICA DELLA FACCIATA

- Originale
- Presenza di aperture incongrue
- Tamponamenti leggibili


PRESENZA DI SUPERFETAZIONI

- Sì, congrue
- Sì, incongrue
- No

DOCUMENTAZIONE FOTOGRAFICA (panoramica di tutti i prospetti e particolari architettonici e delle aree esterne)




Descrizione:



Descrizione:




Descrizione:




Descrizione:




Descrizione:



Descrizione:



Descrizione:



Descrizione:



Descrizione:

DATI RELATIVI AL TECNICO RILEVATORE

Cognome _____ Nome _____

Nato a _____ Provincia _____ il _____

Iscritto all'Ordine di _____ della Provincia di _____ n° _____

Con studio professionale in _____ Provincia _____

Via _____ civico _____

Indirizzo email _____

Indirizzo PEC _____

Telefono cellulare _____

I DATI E LE DICHIARAZIONI FORNITE CON IL PRESENTE MODELLO, SONO RESI AI SENSI DELL'ART. 47 DEL DPR 445/00

Consapevole che le dichiarazioni false, la falsità negli atti e l'uso di atti falsi comportano l'applicazione delle sanzioni penali e la decadenza dei benefici conseguenti, come previsto dagli artt. 76 e 75 del DPR n. 445/2000 e consapevole inoltre che la presente dichiarazione è subordinata alla veridicità delle dichiarazioni, autocertificazioni ed attestazioni prodotte dall'interessato, salvi i poteri di verifica e di controllo delle competenti Amministrazioni e le ipotesi di decadenza dai benefici conseguiti ai sensi e per gli effetti di cui al DPR 445/2000.

TRATTAMENTO DEI DATI PERSONALI

I dati di cui al presente procedimento amministrativo sono trattati nel rispetto delle norme sulla tutela della privacy, di cui al D.Lgs. 196/2003. I dati vengono archiviati e trattati sia in formato cartaceo sia su supporto informatico nel rispetto delle misure minime di sicurezza di cui al D.Lgs. 196/2003. L'interessato può esercitare i diritti di cui agli artt. 7 e 8 del D.Lgs. 196/2003 presentando richiesta direttamente presso l'Area Tecnica Edilizia, Urbanistica, Demanio del Comune di Campo nell'Elba.

Luogo e data _____

Firma del tecnico rilevatore